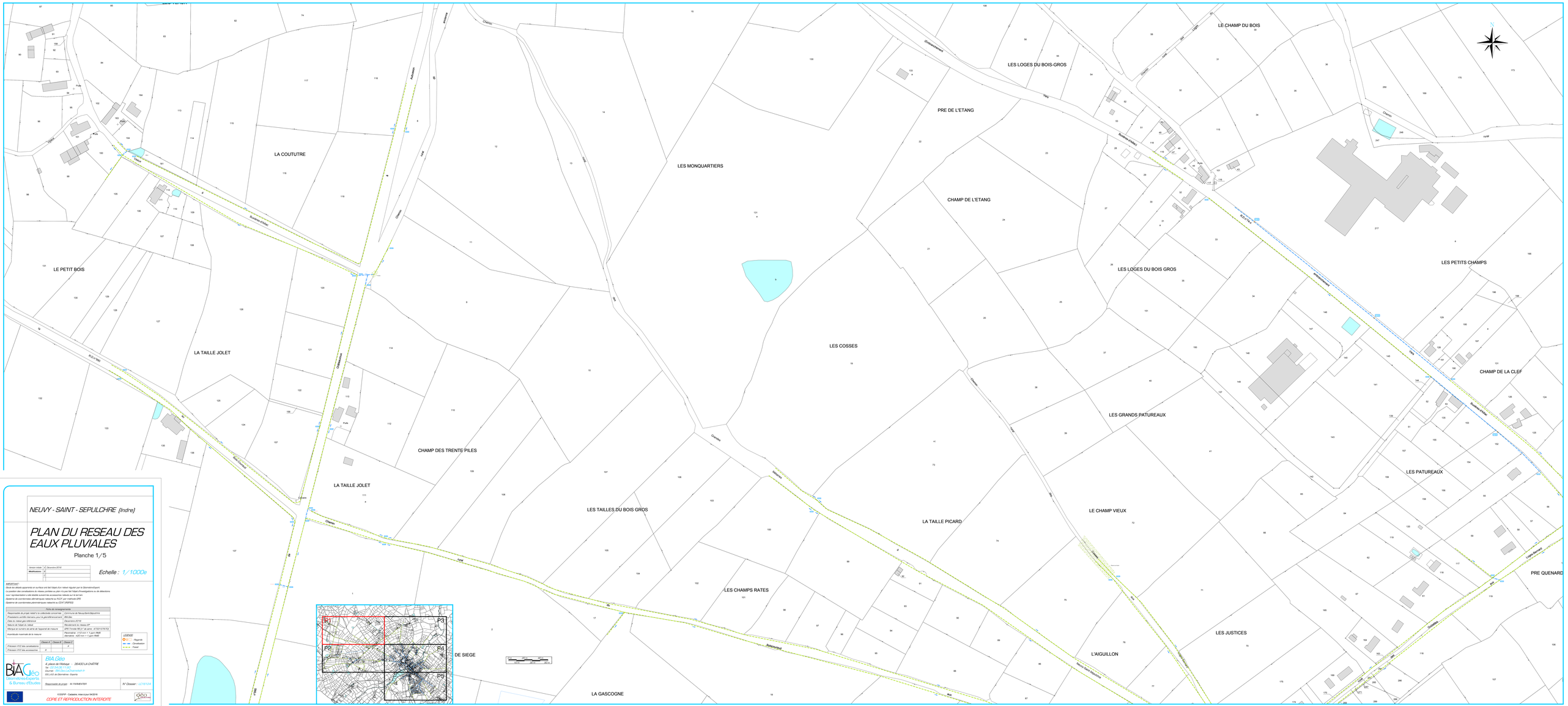

NEUVY - SAINT - SEPULCHRE (Indre)

PLAN DU RESEAU DES EAUX PLUVIALES

Planche 1/5

Echelle : 1/1000e

Version initiale	E	Décembre 2010
Modification		

IMPORTANT
Seuls les réseaux appartenant en surface ont fait l'objet d'un relevé régulier par le GéomètreExpert.
La position des canalisations du réseau pluviales au plan n'a pas fait l'objet d'investigations ou de détections
Leur représentation s'est établie suivant les accessoires relevés sur le terrain.
Système de coordonnées altimétriques rattaché au NGF, par méthode GPS
Système de coordonnées planimétriques rattaché au CGVT (RGF93)

Fiche de renseignements	
Responsable de projet, maîtrd'o ou collectivité concernée	Commune de Neuvy-Saint-Sépulchre
Prestataire certifié nécessaire pour le géoréférencement	BIA.Géo
Date du relevé géoréférencé	Décembre 2010
Nature de l'objet du relevé	Récolement du réseau EP
Marque et numéro de série de l'appareil de mesure	GPS Trimble R8 (2 de série - 473311570172)
Incertitude maximale de la mesure	Planimétrie : ± 12,7cm + 1 ppm (NM) Altimétrie : ±22,7cm + 1 ppm (NM)

	Classe A	Classe B	Classe C
Précision XYZ des canalisations			X
Précision XYZ des accessoires	X		

LEGENDE
Regards
Canalisation
Fossé

BIA.Géo
Géomètres-Experts
& Bureau d'Etudes
BIA.Géo
4, place de l'Abbaye - 36400 LA CHATRE
Tel : 02.54.06.11.80
Courriel : bia.geo.la-chatre@wanadoo.fr
SELARL de Géomètres -Experts

Responsable de projet : M. HAMMERER

N° Classeur : LC10124

© GGFP - Cadastre, mise à jour 04/2010
COPIE ET REPRODUCTION INTERDITE

NEUVY - SAINT - SEPULCHRE (Indre)

PLAN DU RESEAU DES EAUX PLUVIALES

Planche 2/5

Version initiale :	A	Décembre 2016
Modification :	B	
	C	
	D	

Echelle : 1/1000e

ATTENTION !
Les ouvrages visibles apparentes en surface ont fait l'objet d'un relevé régulier par le Géomètre-Expert.
Les position des canalisations du réseau pluvial ou plus ou moins bien fixées d'investigations ou de détections.
Leur représentation a été établie suivant les accessoires relevés sur le terrain.
Système de coordonnées géoréférencé relevé au RGCF par méthode GPS
Système de coordonnées planimétriques rattaché au CC47 (RGF93)

Suivi de réalisation	
Responsable du projet relevé à la collectivité	Technicien de Neuvy-Saint-Sépulchre
Prestataire ayant réalisé le levé	BIA Géo
Date du relevé géo-référencé	Décembre 2016
Nature de l'objet du relevé	Récolement du réseau EP
Marque et numéro de serie de l'appareil de mesure	GPS Trimble R8 (n° de série : 4733213170 TD
Incertitude maximale de la mesure	Planimétrie : ± 10 mm + 1 ppm RMS Altimétrie : ±20 mm + 1 ppm RMS

	Classe A	Classe B	Classe C
Précision XYZ des canalisations			X
Précision XYZ des accessoires	X		

LEGENDE
- Regards
- Canalisation
- Fossé

BIA Géo
Géomètres-Experts & Bureaux d'Etudes
4, place de l'Abbaye - 36400 LA CHATRE
Tél : 02 54 06 1 4 00
Courriel : BIA-Geo.LaChatre@bll.fr
S.E.L.A.R de Géomètres - Experts

Responsable de projet : M. PAPIN/VIER

N° Dossier : LC161214

© CODIF - Cadastre, mise à jour 04/2016
COPIE ET REPRODUCTION INTERDITE

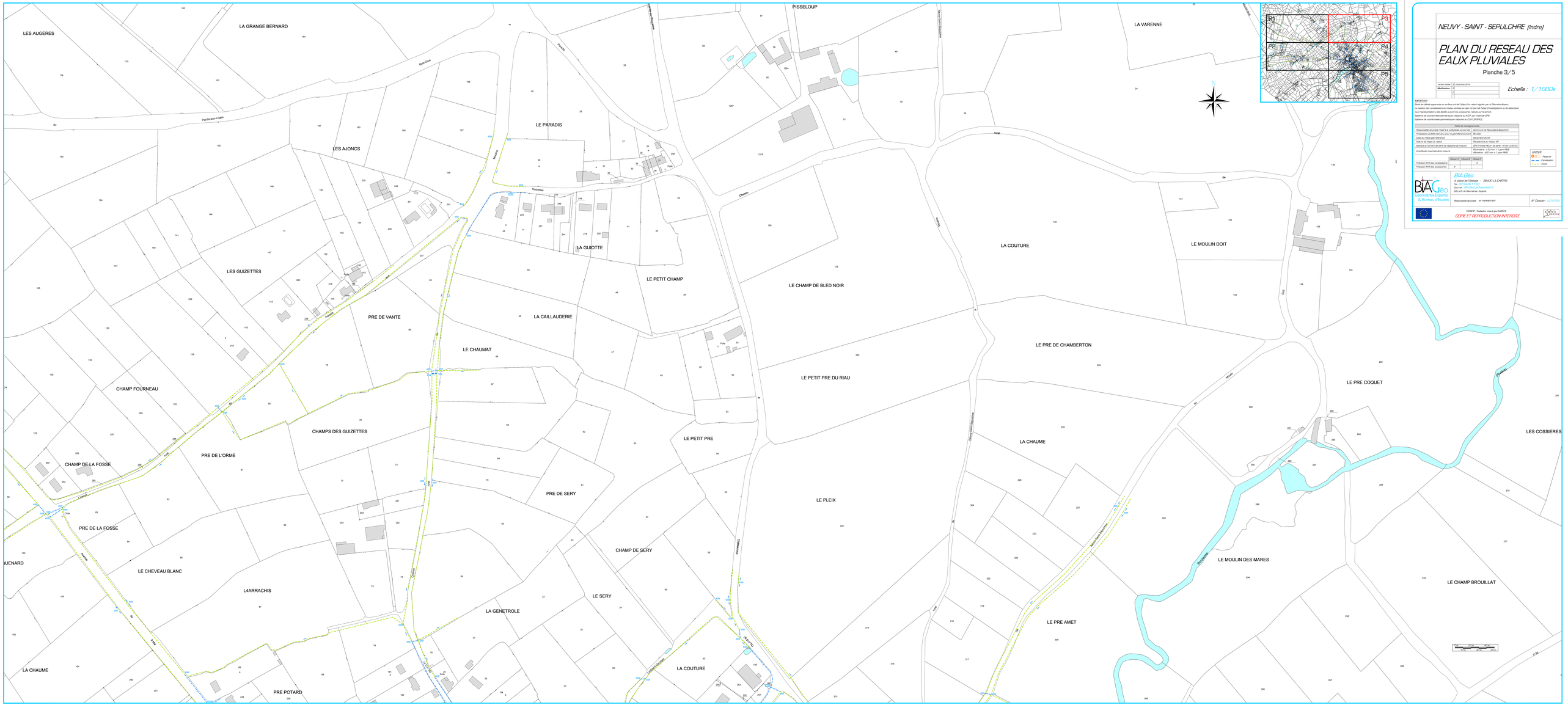
LES AUGERES
LA GRANGE BERNARD
Rue Orve
Pardis aux Loges
LES AJONCS
LE PARADIS
Pardis
Rue Orve
Guizettes
LA GUIOTTE
LE PETIT CHAMP
LES GUIZETTES
PRE DE VANTE
LA CAILLAUDERIE
LE CHAUMAT
CHAMP FOURNEAU
CHAMPS DES GUIZETTES
PRE DE L'ORME
CHAMP DE LA FOSSE
PRE DE LA FOSSE
LE CHEVEAU BLANC
L4ARRACHIS
LA CHAUME
PRE POTARD
LA GENETROLE
PRE DE SERY
LE PETIT PRE
CHAMP DE SERY
LE SERY
LA COUTURE
LE PLEIX
LE PETIT PRE DU RIAU
LE CHAMP DE BLED NOIR
LA COUTURE
LE PRE DE CHAMBERTON
LA CHAUME
LE PRE AMET
LE MOULIN DOIT
LE PRE COQUET
LE MOULIN DES MARES
LE CHAMP BROUILLAT
LES COSSIERES
PISSELOUP
LA VARENNE
Chemin
Route de Bouchaux
Route de Sainte-Sévère
Route de Saint-Chartier
Route de Neuvy-Saint-Sépulchre
Route de Bouges
Route de Vatan
Route de Levroux
Rue du Moulin
Ruisseau
Ruisseau de la Fontaine
Ruisseau de la Fontaine
Ruisseau de la Fontaine

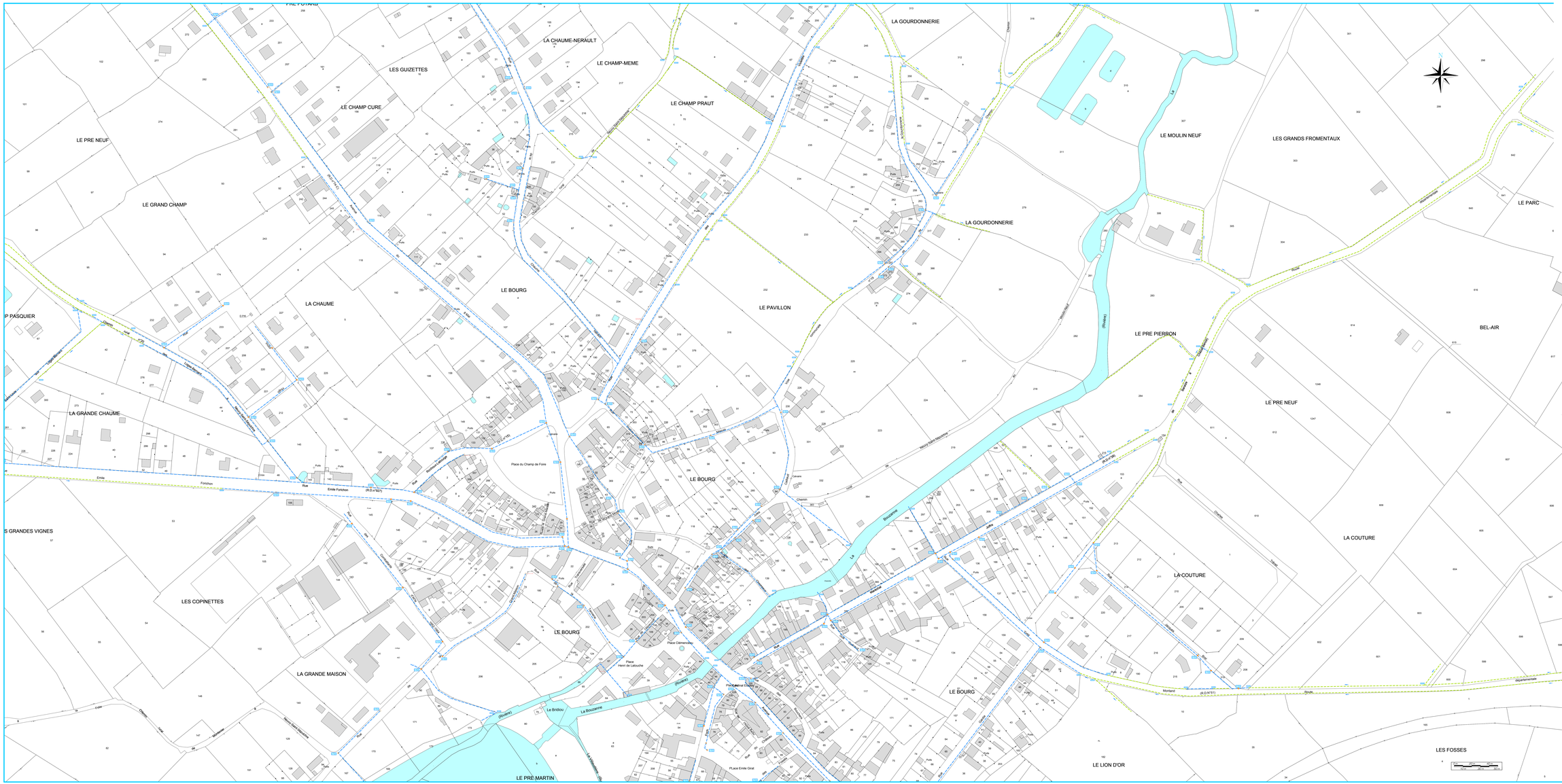
LA CHAUME-NERAULT
LES GUIZETTES
LE CHAMP-MEME
LE CHAMP CURE
LE CHAMP PRAUT
LA GOURDONNERIE
LE PRE NEUF
LE MOULIN NEUF
LES GRANDS FROMENTAUX
LE GRAND CHAMP
LE PARC
LE BOURG
LE PAVILLON
LA CHAUME
LE PRE PIERRON
BEL-AIR
LA GRANDE CHAUME
LE PRE NEUF
LES VIGNES DU CHENE SEC
LA COUTURE
LES COPINETTES
LA GRANDE MAISON
LE LION D'OR
LES FOSSES
LE PRÉ MARTIN
Place du Champ de Foire
Place Clémenceau
Place Henri de Latouche
Place Général Leclerc
Place Emile Gral
Le Bridou
La Bouzanne
Rue Emile Fonchon
(RD-n°927)
(RD-n°36)
(RD-n°951)
(Routes)
Rue
Route
Chemin
Ruisseau
Cours d'eau
Fossé
Puits
Mare
Cimetière
Stade
Terrain de sports
Terrain Petite Bouzanne
Terrain Grande Bouzanne
Terrain Grande Chaume
Terrain Grande Maison
Terrain Champ de Foire
Terrain Place Clémenceau
Terrain Place Emile Gral
Terrain Le Bridou
Terrain Le Pré Martin
Terrain Le Lion d'Or
Terrain Les Fosses
Terrain Les Vignes du Chêne Sec
Terrain Le Pré Neuf
Terrain Le Pré Pierron
Terrain Le Moulin Neuf
Terrain Le Parc
Terrain Bel-Air
Terrain Le Champ Praut
Terrain Le Pavillon
Terrain Le Bourg
Terrain Les Copinettes
Terrain Les Grandes Vignes
Terrain Le Grand Champ
Terrain Le Pré Pasquier
Terrain Les Guizettes
Terrain Le Champ Cure
Terrain La Chaume-Nerault
Terrain Le Champ-Meme
Terrain La Gourdonnerie
Terrain La Couture
Terrain Les Grands Fromentaux
Terrain Le Pré Neuf
Terrain Le Pré Pierron
Terrain Le Bourg
Terrain Le Pré Martin
Terrain Le Lion d'Or
Terrain Les Fosses
Terrain Les Vignes du Chêne Sec
Terrain La Couture
Terrain Le Bourg
Terrain Le Bourg
Terrain Le Bourg

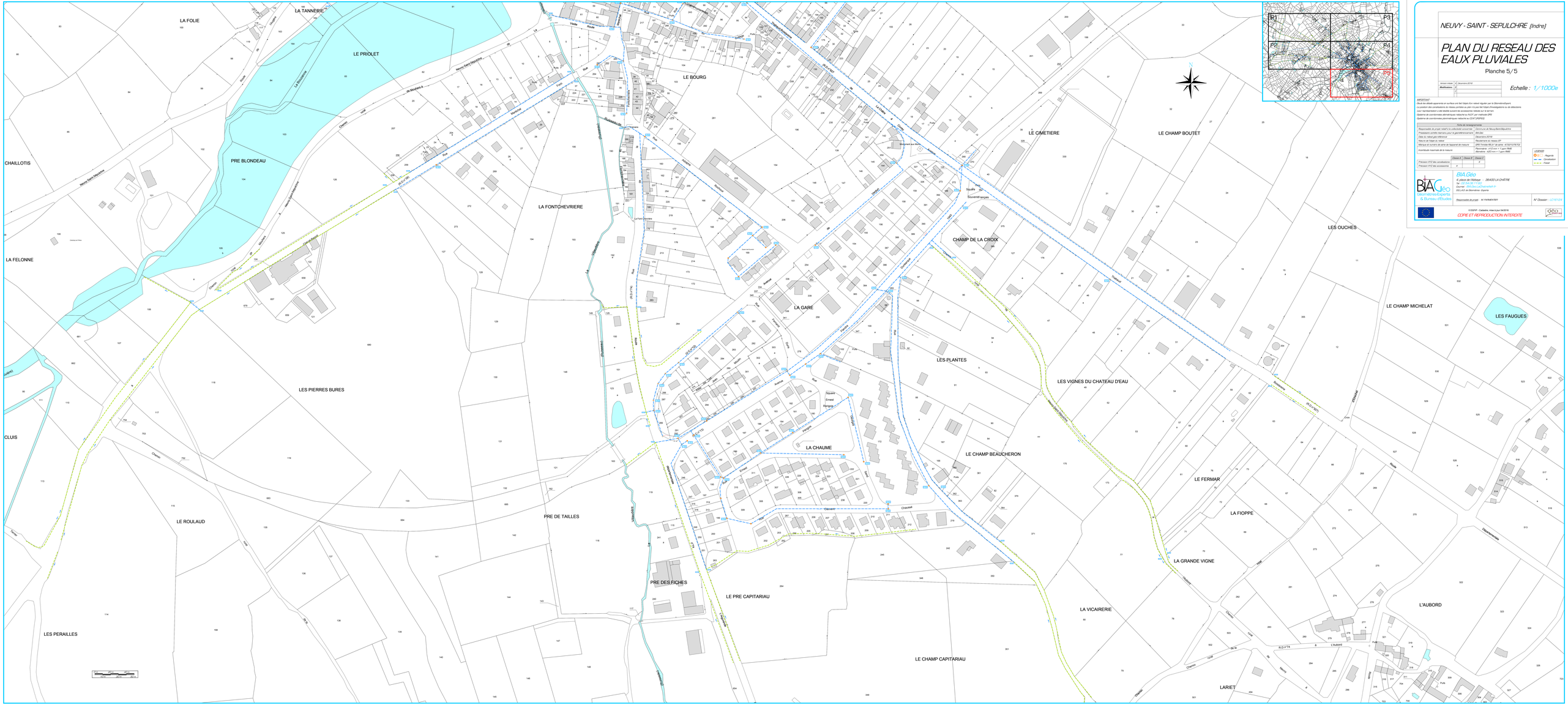
LA FOLIE
LA TANNERIE
LE PRIOLET
LE BOURG
LE CIMETIERE
LE CHAMP BOUTET
CHAILLOTIS
PRE BLONDEAU
LA FONTCHEVRIERE
LA FELONNE
LES PIERRES BURES
CLUIS
LE ROULAUD
PRE DE TAILLES
PRE DES FICHES
LE PRE CAPITARIAU
LE CHAMP CAPITARIAU
LES PERAILLES
LA GARE
LA CHAUME
CHAMP DE LA CROIX
LES PLANTES
LES VIGNES DU CHATEAU D'EAU
LE CHAMP BEAUCHERON
LE FERMAR
LA FIOPPE
LA GRANDE VIGNE
LA VICAIRERIE
LARIET
L'AUBORD
LES OUCHES
LE CHAMP MICHELAT
LES FAUGUES
Neuvy-Saint-Sépulchre
Rue
Chemin
Route
Place
Avenue
Square Ernest Renan
Square Souvenir Français
Cimetière
Ruisseau
Fontchevrière
Ouche
Cloître
Ferme
Cour
Fontaine
Puits
Cité
Impasse
Chaussée
Clôture
Vieille
Neuve
Haute
Basse
Grande
Petite
Nouvelle
Ancienne
Moulin
Pont
Croix
Vignes
Champs
Prés
Bois
Vallée
Colline
Source
Mare
Étang
Jardins
Vergers
Pépinière
Cimetière
Stade
Terrain
Aérodrome
Usine
Hôtel
Mairie
Église
Chapelle
Calvaire
Monument aux Morts
Lavoir
Abreuvoir
Four
Moulin à vent
Moulin à eau
Station d'épuration
Réservoir
Château d'eau
Antenne
Pylône
Ligne électrique
Voie ferrée
Gare
Quai
Pont
Tunnel
Viaduc
Passerelle
Barrière
Portail
Grille
Haie
Arbre
Bosquet
Jardin
Potager
Verger

IND	DATE	NOM	VERIFIE	MODIFICATION
01	31/03/2017	C.JACQUET-MARTIN	S.ILLOVIC	Projet initial

DEPARTEMENT DE L'INDRE

COMMUNE DE NEUVY SAINT SEPULCHRE

Déclaration d'antériorité des réseaux d'eaux pluviales
valant Schéma Directeur des Eaux Pluviales

PLAN DES BASSINS VERSANTS ET SOUS BASSINS VERSANTS

Légende

- Villaudière 1
- Villaudière 2
- Villaudière 3
- Villaudière 4
- Villaudière 5
- Fontchevrière 1
- Plan d'eau 1
- Caillauderie 1
- Caillauderie 2
- Bouzanne 1
- Bouzanne 2
- Bouzanne 3
- Bouzanne 4
- Bouzanne 5
- Bouzanne 6
- Bouzanne 7
- Bouzanne 8
- Bouzanne 9
- Bouzanne 10
- Bouzanne 11
- Bouzanne 12
- Bouzanne 13
- Sous bassins versants

Levés topographiques du réseau effectués par
BIA GEO
4 Place de l'Abbaye
36 400 LA CHATRE
Courriel : BIA.Geo.LaChatre@sfr.fr

Plan réalisé par le Cabinet ADEV Environnement
2 Rue Jules Ferry - 36 300 LE BLANC
Tél : 02.54.37.19.68 // Fax : 02.54.37.99.27
Courriel : contact@adev-environnement.com

Echelle : 1/3 500 0 20 100 m

www.adev-environnement.com